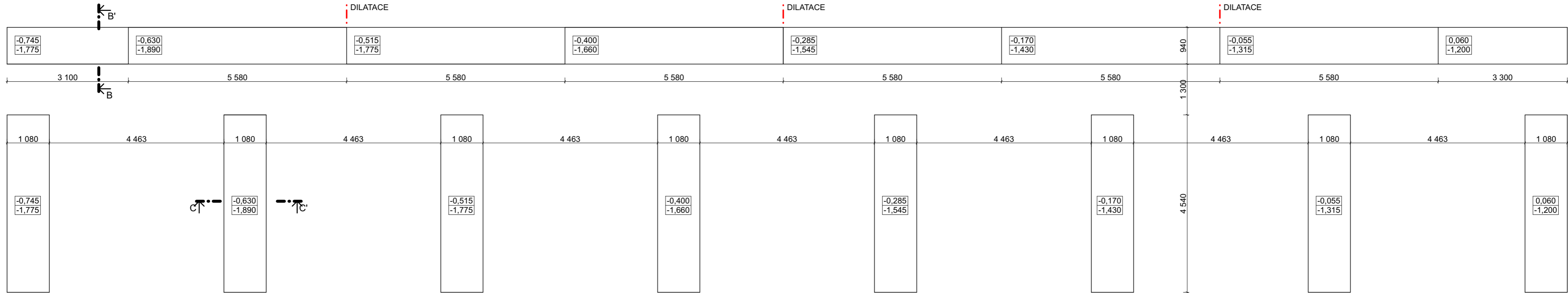
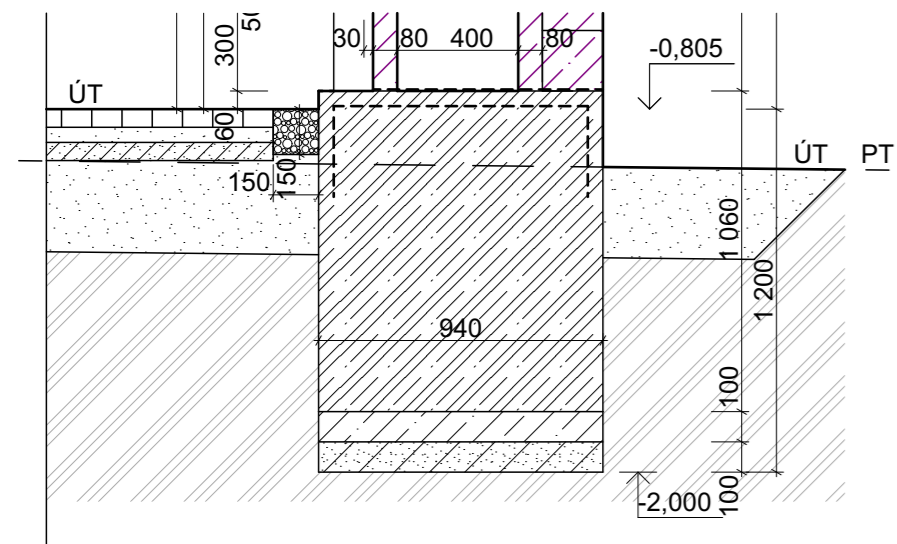


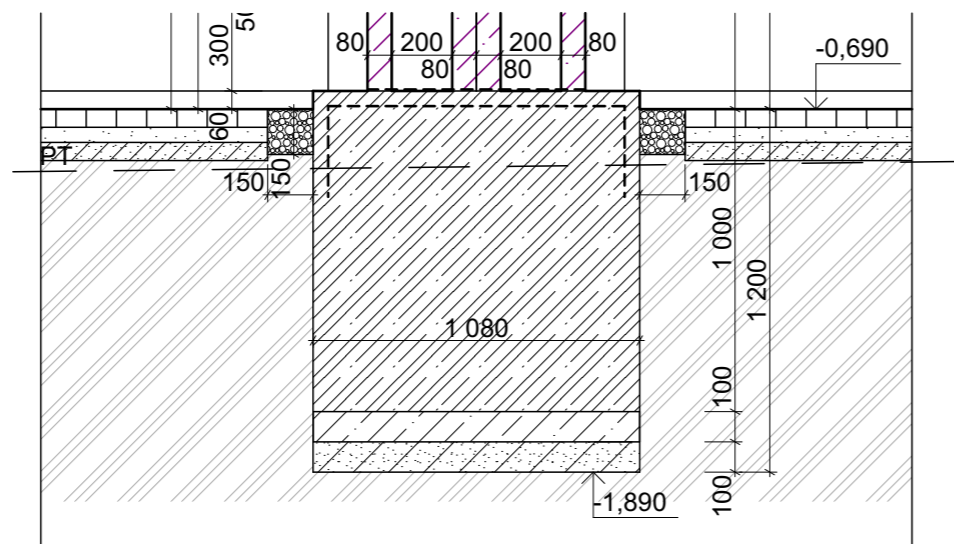
PŮDORYS 1:75



ŘEZ B-B' 1:50



ŘEZ C-C' 1:50



BETON:
ZÁKLADOVÉ KONSTRUKCE: C 20/25 XC2
PODKLADNÍ BETON: C 16/20 XC2
KRYCÍ DESKY: C 20/25 XC4

OCEL: S 235 JR
KRYTÍ: 50 mm (horní, základové kce)/ 30mm (dolní)

POZNÁMKA:
PŘED PROVEDENÍM BETONÁŽE BUDE DO ZÁKLADOVÉ SPÁRY VLOŽEN ZEMNÍCI
PÁSEK FeZn 30x4 mm A OPATŘEN VÝVODY PRO KAŽDÝ ZE SLOUPŮ VČETNĚ
JEJICH PŘIPOJENÍ.




$$\pm 0,000 = 310,00$$

- OCELOVÁ VÝZTUŽ:						
č.	název	počet	dodávaný formát	ks	MJ (Kg)	Kg
1.	KARI 8/8/150/150	117,4 m ²	3,0 x 2,0 m	26	32,39	842,2
2.	KARI 6/6/150/150	82,5 m ²	3,0 x 2,0 m	17	18,2	309,4
3.	prut ø10 svislá ZB	1642 bm	6,0 m	274	0,62	1019,3
4.	prut ø8 vodorovná ZB	1781 bm	6,0 m	297	0,4	712,8

Mezisoučet	2883,7
rezerva 10%	288
Celkem	3171,7

Beton výplně ZB je součástí tvarovek.

- BETON:				
č.	název	objem m ³	rezerva	celkem m ³
1.	C 20/25 XC2 (ZÁKLADY)	82,0	5%	86,1
2.	C 16/20 XC2 (PODKL. B.)	7,7	5%	8,1
3.	C 20/25 XC4 (KRYČÍ DESKY)	6,8	5%	7,15

	ZODP. PROJEKTANT	VYPRACOVAL	KONTROLOVAL	<div><div>PPS KANIA PROJEKČNÍ A INŽENÝRSKÁ ČINNOST</div></div>	
	Ing. Kania Jan	Ing. arch. Daniel Vaněk	Ing. Foldyna David		
					
	KATASTRÁLNÍ ÚZEMÍ, PARC.Č. : Frýdek-Místek, č. 63956				
MÍSTO STAVBY : Frýdek-Místek, č. 598003				ARCHÍV	
STAVEBNÍK / OBJEDNATEL : Statutární město Frýdek-Místek Radniční 1148, 738 01 Frýdek-Místek				STUPEŇ DPS	
NÁZEV AKCE : Rozšíření centrálního hřbitova ve Frýdku - projektová dokumentace				DATUM ŘÍJEN/2019	PARÉ
				Č. ZAKÁZKY PPS- 02/17	
				MĚŘÍTKO 1 : 75	
OBJEKT :	SO 02 - KOLUMBÁRIA				
ČÁST :	D.1.1 - ARCHITEKTONICKO - STAVEBNÍ ŘEŠENÍ				
OBSAH :	PŮDORYS ZÁKLADŮ			ARCHIVNÍ ČÍSLO : PPS- 02/17-D.1.1.b-	Č.V. 05